

INFORME DIARIO DE MONITOREO DE MEDIOS*

*Vigilancia basada en eventos de interés epidemiológico mediante el monitoreo de medios abiertos de comunicación locales y nacionales.

Reporte de eventos:

Amenaza	Tema	Medio	Fecha	Resumen	Liga	Prioridad
Biológico	Falta de información sobre calidad del aire	Diario de Morelos	28 marzo 2021	La falta de información de los niveles de contaminantes en Morelos es una limitante para la vigilancia de los efectos a la salud por contaminación del aire.	https://www.diariodemorelos.com/noticias/falta-informacion-de-calidad-del-aire-en-morelos	Bajo
Biológico	Calidad del aire	Diario de Morelos	28 marzo 2021	De acuerdo a las investigaciones, la contaminación del aire es el noveno factor de riesgo de muerte y discapacidad en México. Y algunas de las complicaciones pueden ser problemas respiratorios agudos, neumonía, enfermedad pulmonar obstructiva, cáncer de pulmón, cardiopatías sistémicas, accidentes cerebrovasculares, etc., señaló la doctora Magali Hurtado, investigadora del INSP.	https://www.diariodemorelos.com/noticias/estado-en-salud-la-contaminacion-en-morelos	Bajo
Biológico	Casos activos Covid-19	Diario de Morelos	28 marzo 2021	Con 109 casos activos, 81 nuevos pacientes COVID, y un deceso, cerró el domingo la jornada la Secretaría de Salud.	https://www.diariodemorelos.com/noticias/cierre-domingo-con-109-casos-activos-de-covid-19-en-morelos	Bajo
Biológico	Vacunación vs Covid-19 para rezagados	Diario de Morelos	28 marzo 2021	Como parte del Plan de Vacunación contra COVID-19 en unidades médicas de Servicios de Salud de Morelos (SSM), autoridades convocaron a la ciudadanía a inmunizarse en los 26 centros y dos hospitales que estarán activos, del lunes 28 de marzo al viernes 01 de abril, de 09:00 a 14:00 horas.	https://www.diariodemorelos.com/noticias/convocan-rezagados-vacunarse-contra-covid-en-centros-de-salud-de-morelos	Bajo
Biológico	Casos Covid-19 en zona sur	La Unión	28 marzo 2021	Los contagios de covid-19 en la región sur de Morelos se redujeron más del 60 por ciento en relación con la semana pasada y no hubo fallecimientos. Zacatepec fue el municipio más afectado.	https://launion.com.mx/morelos/zona-sur/noticias/202950-se-registraron-solo-61-casos-de-covid-en-la-region-sur-esta-semana.html	Bajo



<http://ssm.gob.mx>



Servicios de Salud Morelos



@MorelosSalud

Callejón Borda N°3 Col. Centro C.P. 62000
Teléfono (777) 312 62 31 / 314 33 36 ext. 222

**Calle Gómez Azcárate No. 205, Col. Lomas de la Selva
C.P. 62270, Cuernavaca, Morelos. Tel.: 777 102 25 56**

INFORME DE RIESGOS METEOROLOGICOS

Fuente: Servicio Meteorológico Nacional de México, CONAGUA.

LA APROXIMACIÓN DE UN NUEVO FRENTE FRÍO Y UNA VAGUADA POLAR PROPICIARÁN RACHAS FUERTES DE VIENTO Y CONDICIONES PARA CAÍDA DE NIEVE SOBRE EL NOROESTE DE MÉXICO

Este día, un **nuevo frente frío** y una **vaguada polar** ingresarán y recorrerán lentamente el noroeste del territorio nacional, propiciando nuevo descenso de temperatura, rachas de viento muy fuertes a intensas con tolvaneras, así como chubascos y lluvias puntuales fuertes en Baja California y Sonora, además de posible caída de nieve o aguanieve en zonas serranas de Baja California. Por otra parte, la **corriente en chorro subtropical** originará vientos fuertes con tolvaneras en el norte de la República Mexicana. A su vez, el **ingreso de humedad** proveniente del Océano Pacífico, Golfo de México y Mar Caribe, producirán lluvias y chubascos dispersos en Chiapas, Tabasco, Campeche y Quintana Roo. Mientras que una **circulación anticiclónica** en niveles medios de la atmósfera mantendrá ambiente cálido a caluroso sobre el occidente, noreste, centro, oriente y sureste del país. Durante la madrugada y noche, persistirá ambiente frío con heladas matutinas en zonas altas de los estados de la Mesa del Norte y la Mesa Central. También prevalecerá evento de “Surada” con rachas de 60 a 70 km/h y tolvaneras en Coahuila, Nuevo León y Tamaulipas.

Pronostico de Precipitación:

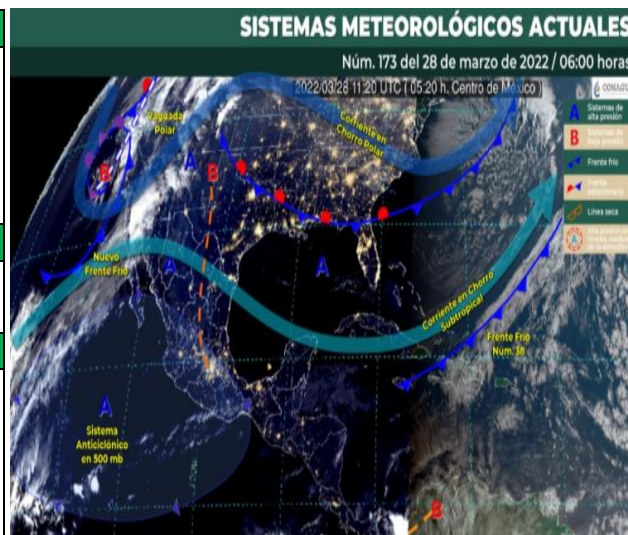
Temperaturas mínimas de -5 a 0 °C: Baja California (norte y centro), Sonora (norte y oriente), Chihuahua (occidente) y Durango (occidente) Zacatecas (centro y sur), Estado de México (norte, oriente y occidente), Hidalgo (centro y sur), Tlaxcala (mayor parte), Puebla (centro y oriente) y Veracruz (centro).

Pronostico de Temperaturas Máximas:

Temperaturas máximas de 40 a 45 °C: Nayarit, Jalisco, Colima, Michoacán, **Morelos**, Guerrero, Oaxaca y Chiapas.

Pronostico en región Mesa Central:

Cielo medio nublado por la tarde y sin lluvia en la región. Ambiente matutino frío a muy frío. Por la tarde, ambiente cálido a caluroso; **además de muy caluroso en zonas de Morelos.** Viento de dirección variable de 10 a 25 km/h en la región.



<http://ssm.gob.mx>



Servicios de Salud Morelos



@MorelosSalud

Callejón Borda N°3 Col. Centro C.P. 62000
 Teléfono (777) 312 62 31 / 314 33 36 ext. 222

Calle Gómez Azcárate No. 205, Col. Lomas de la Selva
 C.P. 62270, Cuernavaca, Morelos. Tel.: 777 102 25 56

INFORME DE MONITOREO VOLCÁNICO Y SISMOLÓGICO

Fuente: Servicio Sismológico Nacional, UNAM. / Centro nacional de Prevención de Desastres (CENAPRED)-SEGOB, SENEAM-SCT y NOAA.

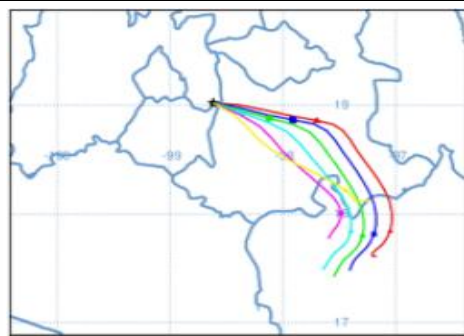
En las últimas 24 horas, mediante los sistemas de monitoreo del **volcán Popocatepetl**, se detectaron **14 exhalaciones de baja intensidad, acompañadas de vapor de agua, gas y en ocasiones ligeras cantidades de ceniza y 116 minutos de tremor**. Adicionalmente se registraron **dos sismos volcanotectónicos** ayer a las 15:45 y 15:50 h (hora local), con magnitud calculada de 1.4 y 1.5, respectivamente. Durante la mañana y **al momento de este reporte, se observa una ligera emisión de vapor de agua y gases volcánicos con dirección sureste**.

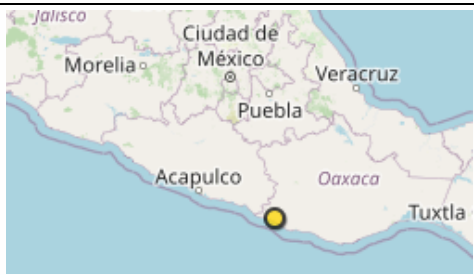
NIVEL DE ALERTA	SEMAFORO	AMARILLO-FASE 2	RECOMENDACIONES PARA LA FASE AMARILLO FASE 2
	Incremento de actividad: <ul style="list-style-type: none"> Pluma de vapor de agua y gas Ligera caída de ceniza en áreas cercanas Caída de fragmentos incandescentes Crecimiento y destrucción de domos de lava Posibilidad de flujos piroclásticos por explosiones Flujos de lodo o escombros de corto alcance 		<ol style="list-style-type: none"> Continuar con el radio de seguridad de 12 km, por lo que la permanencia en esa área no está permitida. Controlar el tránsito entre Santiago Xalitzintla y San Pedro Nexapa, vía Paso de Cortés. A las autoridades de Protección Civil, mantener sus procedimientos preventivos, de acuerdo con sus planes operativos. A la población se le recomienda elevar la atención a los avisos de las autoridades de su localidad y se exhorta a no acercarse al volcán, y mucho menos al cráter. Mantenerse fuera de cañadas ante posibles flujos de lodo, principalmente en temporada de lluvias.

PRONOSTICO DE CAIDA DE CENIZA

En caso de una exhalación de ceniza volcánica, **el pronóstico de trayectoria hacia el este-sureste**, (simulando exhalación cada hora en las próximas 6 horas) a su paso por la zona oeste, centro y sureste del estado de Puebla y zona noroeste del estado de Oaxaca, para las **primeras 12 horas de pronóstico**, (14:00 a las 02:00 hora local). Posteriormente para las últimas 12 horas de pronóstico, (02:00 a las 14:00 hora local del día siguiente), las trayectorias continuarán en la zona sureste del estado de Puebla y zona noroeste y noroeste del estado de Oaxaca.

SIN PRONOSTICO DE CAIDA DE CENIZA PARA EL ESTADO



SISMOS	Se registró sismo de magnitud de 3.8 grados Richter, a las 05:00:38 hrs con localización del epicentro a 10 km al suroeste de Pinotepa Nacional, Oaxaca. NO PERCIBIDO EN EL ESTADO DE MORELOS.	
	REPORTE DE DAÑOS A LA POBLACION PROTECCIÓN CIVIL Sin reporte de daños a la población ni a la infraestructura en salud.	



<http://ssm.gob.mx>



Servicios de Salud Morelos



@MorelosSalud

Callejón Borda N°3 Col. Centro C.P. 62000
 Teléfono (777) 312 62 31 / 314 33 36 ext. 222

Calle Gómez Azcárate No. 205, Col. Lomas de la Selva
 C.P. 62270, Cuernavaca, Morelos. Tel.: 777 102 25 56

INFORME DE TEMPERATURAS Y CALIDAD DEL AIRE

Fuente: Comisión Estatal de Agua (CEAGUA)

ICA	CALIDAD DEL AIRE	RECOMENDACIONES A LA POBLACIÓN
0-50	Buena	No se anticipan impactos a la salud cuando la calidad del aire se encuentra en este intervalo.
51-100	Moderada	Las personas extraordinariamente sensitivas deben considerar limitación de los esfuerzos físicos excesivos y prolongados al aire.
101-150	Dañina a la salud de los grupos sensitivos	Los niños adultos activos, y personas con enfermedades respiratorias tales como el asma, deben evitar los esfuerzos físicos excesivos y prolongados al aire.
151-200	Dañina a la salud	Los niños adultos activos, y personas con enfermedades respiratorias tales como el asma, deben evitar los esfuerzos físicos excesivos y prolongados al aire libre; las demás personas, especialmente los niños, deben limitar los esfuerzos excesivos y prolongados al aire libre.
201-300	Muy dañina a la salud	Los niños adultos activos, y personas con enfermedades respiratorias tales como el asma, deben evitar todos los esfuerzos excesivos al aire libre; las demás personas, especialmente los niños, deben limitar los esfuerzos físicos excesivos al aire libre.
300+	Arriesgado	

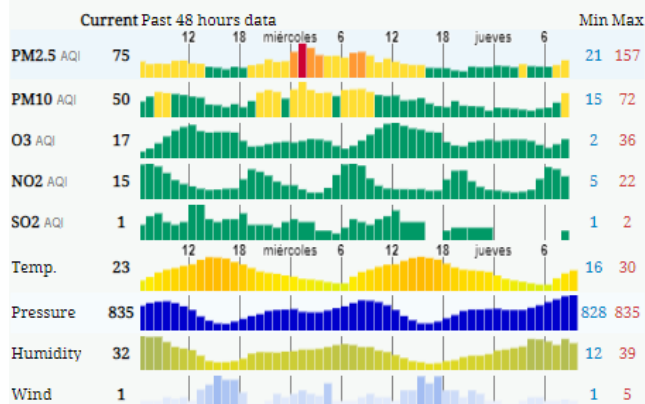
CALIDAD DEL AIRE CUERNAVACA, MORELOS.

Estación de Monitoreo Cuernavaca Centro, Morelos

75

Moderado

Updated on Thursday 10:00
Temp.: 24°C



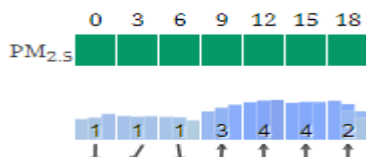
PRONOSTICO DE TEMPERATURAS POR MUNICIPIO

Municipio	Min.	Max.	Municipio	Min.	Max.
Amacuzac	12°	38°	Tepalcingo	15°	35°
Cuautla	17°	33°	Ayala	16°	35°
Jiutepec	16°	34°	Huitzilac	06°	23°
Temixco	17°	36°	Tepoztlán	14°	34°
Tlaltizapán	15°	35°	Zacualpan	13°	30°
Axochiapan	16°	36°	Tlalquitenango	15°	41°
Cuernavaca	16°	33°	Puente de Ixtla	15°	39°
Jojutla	16°	40°			

Elaboró: Enrique Hernández
Hidrometeorólogo

PRONOSTICO DE LA CALIDAD DEL AIRE

lunes 28



TEMPERATURAS MAXIMAS Y MINIMAS, ÚLTIMAS 24 HRS

Mínimas

Huitzilac	06° 23°
Tetela del Volcán	09° 24°
Totolapan	11° 25°
Ocuituco	10° 26°

Máximas

Tlaquiltenango	15° 41°
Jojutla	16° 40°
Axochiapan	16° 36°
Zacatepec	16° 35°



<http://ssm.gob.mx>



Servicios de Salud Morelos



@MorelosSalud

Callejón Borda N°3 Col. Centro C.P. 62000
 Teléfono (777) 312 62 31 / 314 33 36 ext. 222

Calle Gómez Azcárate No. 205, Col. Lomas de la Selva
 C.P. 62270, Cuernavaca, Morelos. Tel.: 777 102 25 56



MORELOS
2018 - 2024

**SERVICIOS
DE SALUD**

Fecha: 28 de marzo del 2021
Semana Epidemiológica: 13
Área: Coordinación de Vigilancia Epidemiológica, **UIES.**

INFORME DE MONITOREO EPIDEMIOLÓGICO

Fuente: Jurisdicciones Sanitarias del estado de Morelos.

JURISDICCION SANITARIA I:

- SIN EVENTOS EXTRAORDINARIOS.

JURISDICCION SANITARIA II:

- SIN EVENTOS EXTRAORDINARIOS.

JURISDICCION SANITARIA III:

- SIN EVENTOS EXTRAORDINARIOS.



<http://ssm.gob.mx>



Servicios de Salud Morelos



@MorelosSalud

Callejón Borda N°3 Col. Centro C.P. 62000
Teléfono (777) 312 62 31 / 314 33 36 ext. 222

**Calle Gómez Azcárate No. 205, Col. Lomas de la Selva
C.P. 62270, Cuernavaca, Morelos. Tel.: 777 102 25 56**